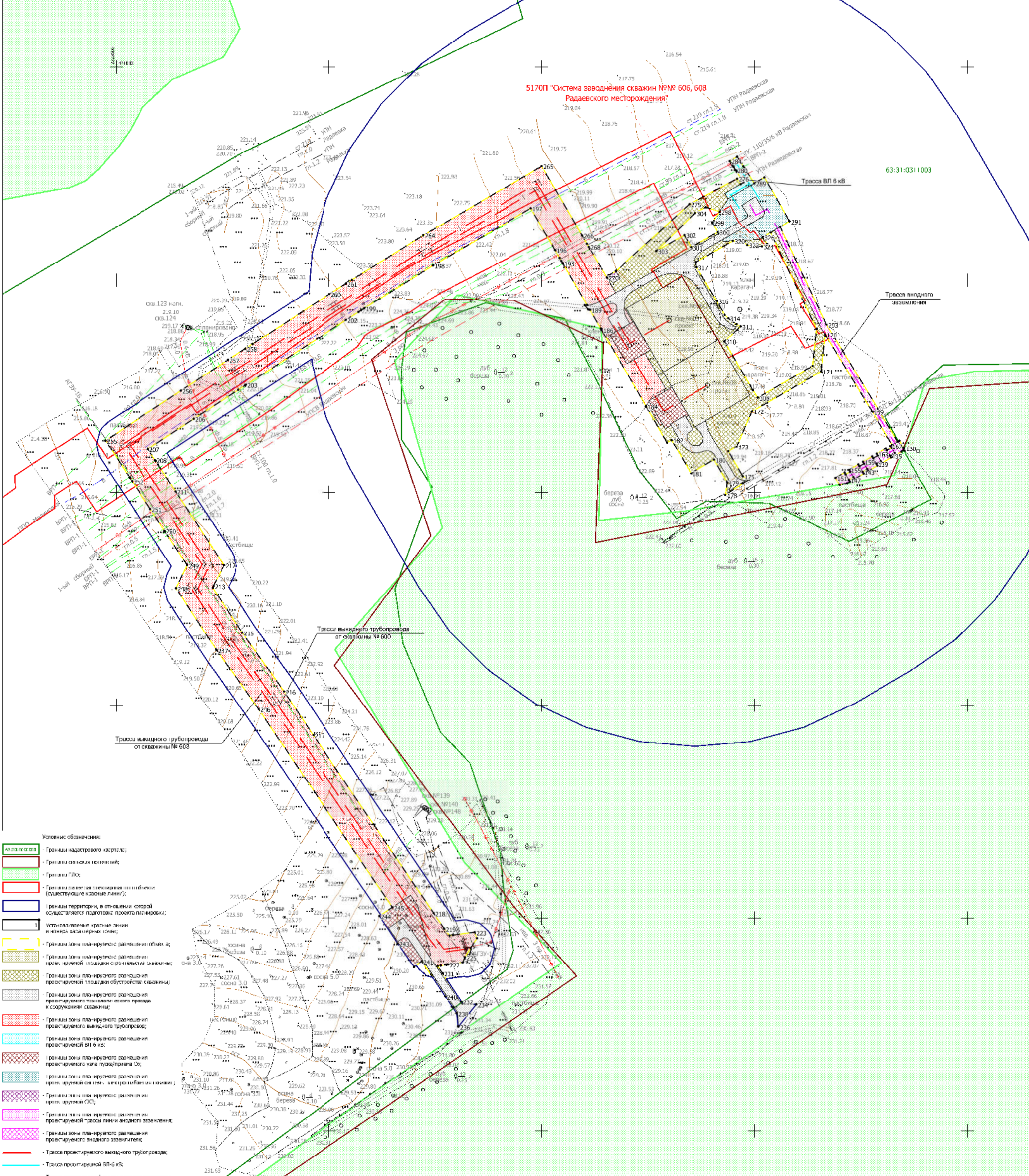
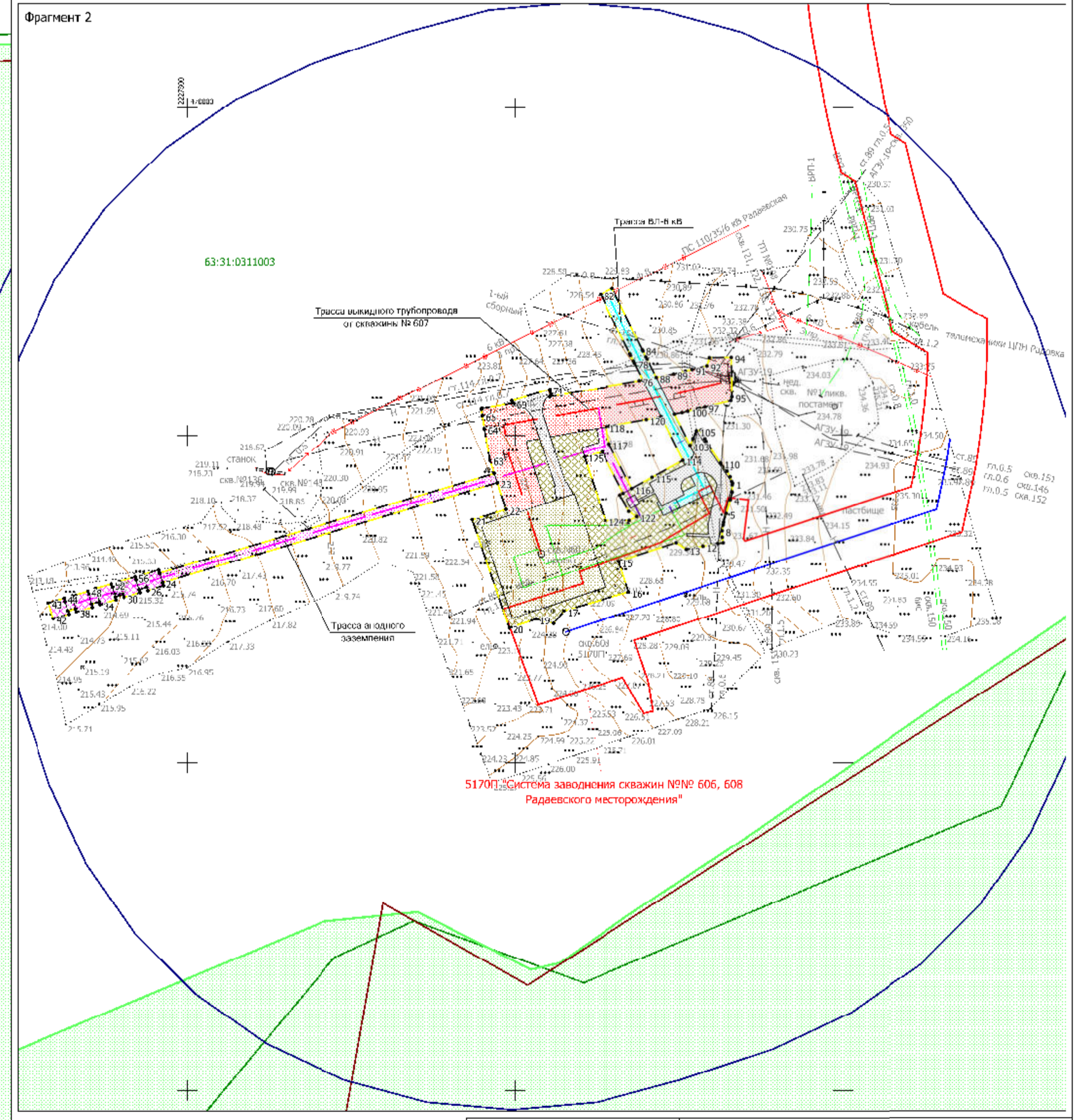
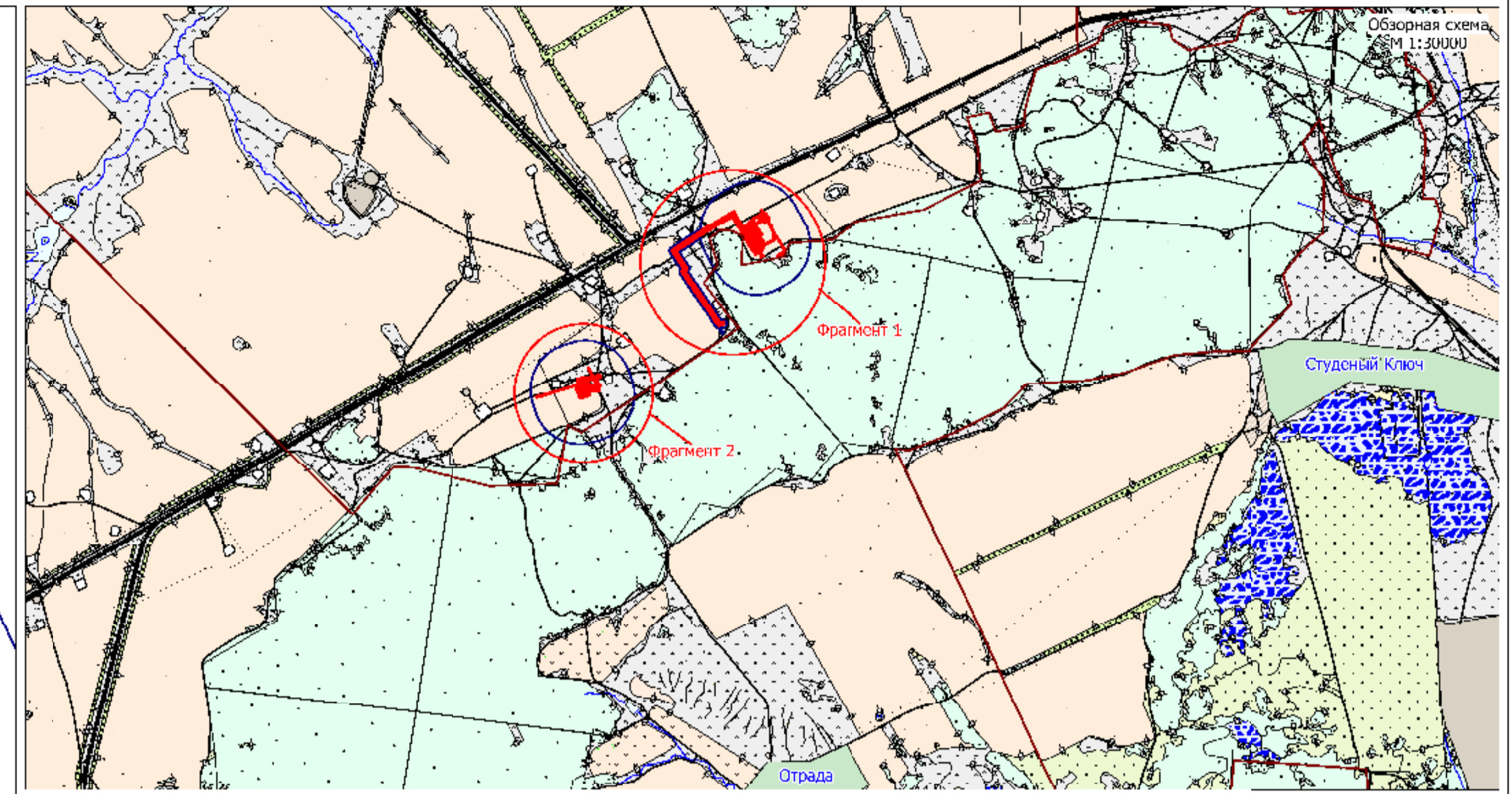


Чертеж красных линий для строительства объекта АО "Самарнефтегаз":  
5169П "Сбор нефти и газа со скважин №№ 600, 603, 607 Радаевского месторождения",  
в границах сельских поселений Красносельское и Елшанка муниципального района Сергиевский Самарской области.

Фрагмент 1



- Условные обозначения:
- Границы кадастрового участка;
  - Границы земельных участков;
  - Границы ЛОС;
  - Границы зон санитарной охраны объектов (существующие красные линии);
  - Границы территории, в отношении которой осуществляется подготовка плана планировки;
  - Условно-выделенные красные линии и линии засекреченных земель;
  - Границы зон планировочного размещения объектов (размещение объектов);
  - Границы зон планировочного размещения объектов (размещение объектов);
  - Границы зон планировочного размещения объектов (размещение объектов);
  - Границы зон планировочного размещения объектов (размещение объектов);
  - Границы зон планировочного размещения объектов (размещение объектов);
  - Границы зон планировочного размещения объектов (размещение объектов);
  - Границы зон планировочного размещения объектов (размещение объектов);
  - Границы зон планировочного размещения объектов (размещение объектов);
  - Границы зон планировочного размещения объектов (размещение объектов);
  - Границы зон планировочного размещения объектов (размещение объектов);
  - Границы зон планировочного размещения объектов (размещение объектов);
  - Трасса проектной выкидного трубопровода;
  - Трасса проектной выкидного трубопровода;
  - Трасса проектной выкидного трубопровода;



Примечание:  
 - линии отступы от красных линий в целях определения мест допустимого размещения зданий, строений, сооружений - не устанавливаются;  
 - границы образуемых и (или) изменяемых земельных участков, условные номера образуемых земельных участков, в том числе в отношении которых предполагается их резервирование и (или) изъятие для государственных или муниципальных нужд - отсутствуют;  
 - границы публичных сервитютов - не устанавливаются.

Заказчик: АО «Самарнефтегаз»				Документация по внесению изменений в документацию по планировке территории объекта 5169П "Сбор нефти и газа со скважин №№ 600, 603, 607 Радаевского месторождения", в границах сельских поселений Красносельское и Елшанка муниципального района Сергиевский Самарской области.				
Изм.	Лист	№ документа	Подпись	Дата	Проект планировки территории Основная часть	Страниц	Лист	Листов
Разработана	Сметана В.О.					П	1	1
Проверена	Никонова М.А.				Человек-часов работ			
Исполнено					Масштаб 1:2000			
					ООО «СамарНИИнефтегаз»			